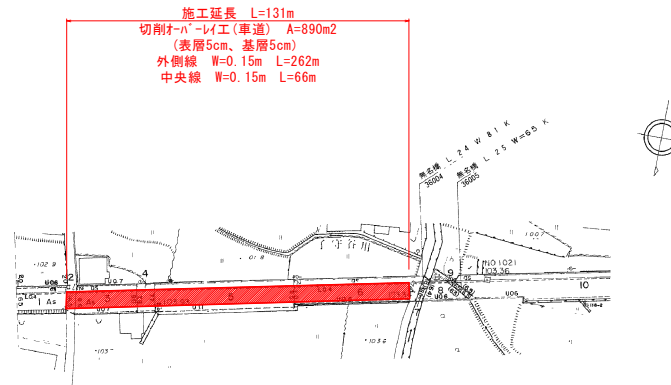


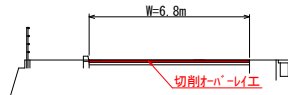
平面図

S=1/1000



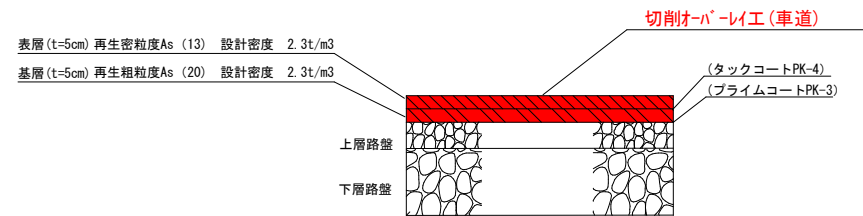
標準断面図

S=1:100



施工要領図

S=1:10



表層 (t=5cm) 再生密粒度As (13) 設計密度 2.3t/m³
 基層 (t=5cm) 再生粗粒度As (20) 設計密度 2.3t/m³

実施設計図面

工事名	R6三士 嶋門池田線 東・足代 舗装工事 (掘削手続類型)
路線名等	(主)嶋門池田線
工事箇所	三好郡東みよし町足代
図面名	平面図・標準断面図・施工要領図
縮尺	図示 図面番号 1 / 1
会社名	
事業者名	徳島県西部総合振興局県土整備部<三好>